









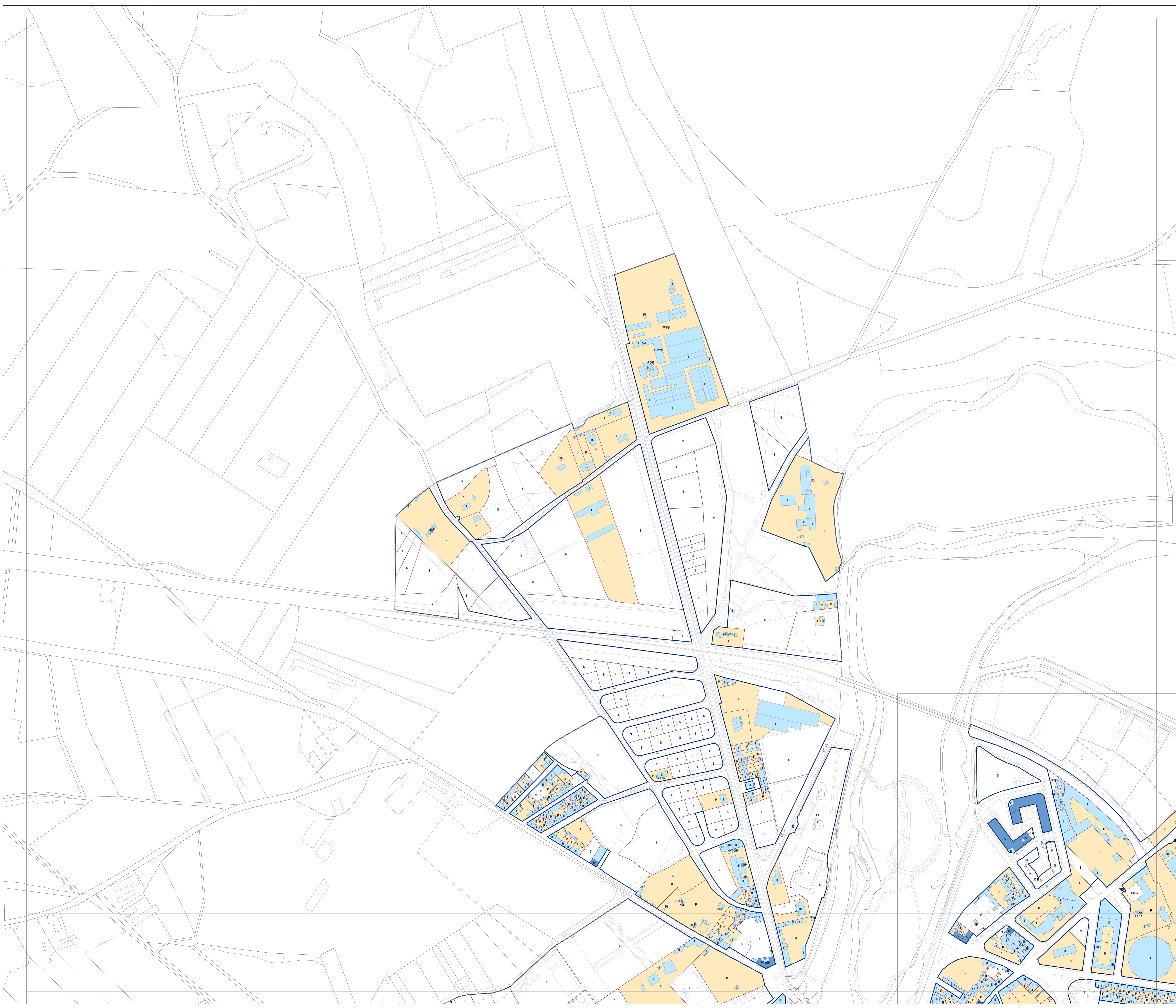
### ALTURAS DE LA EDIFICACIÓN

#### EDIFICADO

	-II, -I	ALTURAS		VII, VIII, IX	ALTURAS
	B, I, II, III	ALTURAS		EN CONSTRUCCION	
	IV, V, VI	ALTURAS		RUINA	

#### NO EDIFICADO

	NO EDIFICADO
	SOLAR



FUENTE: DIRECCION TERRITORIAL DE CATASTRO



### PLAN GENERAL DE ORDENACIÓN URBANA

P.G.O.U.	MUNICIPIO:	ALMAZÁN	 <b>ALMAZÁN</b> <b>DI-PI</b> <small>DOCUMENTACIÓN INFORMATIVA</small> <small>PLANOS DE INFORMACIÓN</small>
	NÚCLEO:	ALMAZÁN	
<b>PLANO DE ALTURAS DE LA EDIFICACIÓN</b>			<b>PI-6.01</b>
AGOSTO 2005	Escala 1:2.000		 